



## スマホアプリ(Avenza Maps)で防災マップを持ち歩きませんか。

山北町では、土砂災害・洪水ハザードマップを作成し公開しています。外出時に被災したとき、オフラインで最寄りの避難所などを探すことができます。この機会に土砂災害・洪水ハザードマップをご自身の端末に入れて持ち歩いてみませんか？



### 無料アプリ (Avenza Maps) を使ってスマホやタブレットで閲覧できます！

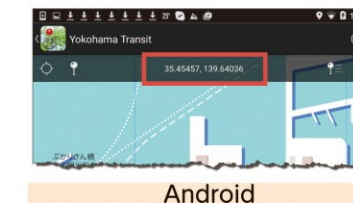
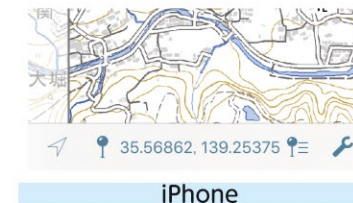
Avenza Mapsは世界中のフリーマップがダウンロードできるアプリで、スマホやタブレット上で土砂災害・洪水ハザードマップを閲覧できると同時に、現在地の特定や歩いた軌跡などを記憶するツールとして活用できます。また、通話回線の通じない山の中でもGPS機能を使って簡単に自分の位置を地図上で見ることができ、行きたい場所をあらかじめ地図上に落

としてから出かけたり、覚えておきたい場所を写真付きで地図に落とすこともできます。アプリはAvenza Mapsで検索するか、下の二次元コードからダウンロード可能です。マップはアプリ内の地図の追加から、下の二次元コードを読み取るか、ストアから「山北町」と検索することでダウンロード可能です。

## 便利な機能がたくさんあります！

### 1 誰かに今いる場所を教える

現在地(座標値)を取得し、メールで送信できます。\*高い建物、山などの障害物がある場合は位置情報を正確に取得できない場合があります。



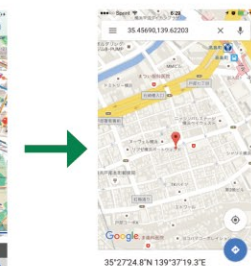
### 2 今いる場所を記録する

「地図マーカー」を追加して、タイトル、説明、写真を記録できます。\*高い建物、山などの障害物がある場合は位置情報を正確に取得できない場合があります。



### 3 目的地までの道を知る

他の地図アプリと連携して、経路検索が可能です。



## アプリと地図をスマホやタブレットにインストールしてみましょう！

### アプリのインストール

- 1 カメラを起動し下の二次元コードを読み取る。
- 2 アプリをインストールする。



- 1 Avenza Mapsを起動する。  
\*サインインが表示されますが、スキップできます。「スキップ」をタッチしてください。
- 2 上部にあるマーク(ダウンロード)をタッチします。



### 地図のインストール

- 3 画面上部にあるマーク(二次元コード読み取り)をタッチします



- 4 「Avenza Mapsがカメラへのアクセスを求めています」でOKをタッチします。
- 5 カメラが起動しますので、ダウンロードする地図の二次元コードを読み取ります。
- 6 無料をタッチするとダウンロードが始まります。
- 7 「地図を開く」が表示されたらダウンロード完了です。  
\*ダウンロードした地図の範囲外にいる場合、現在地は表示されません。



山北町の地図

### アプリのインストール

- 1 カメラを起動し下の二次元コードを読み取る。
- 2 アプリをインストールする。



- 1 Avenza Mapsを起動する。  
\*サインインが表示されますが、スキップできます。「スキップ」をタッチしてください。
- 2 下部にあるマーク(新規作成)をタッチします。



### 地図のインストール

- 3 画面下部にあるマーク(地図ポート)をタッチします。
- 4 画面上部にあるマーク(二次元コード読み取り)をタッチします。



- 5 「写真と動画の撮影をAvenza Mapsに許可しますか？」でアプリの使用時のみをタッチします。
- 6 カメラが起動しますので、ダウンロードする地図の二次元コードを読み取ります。
- 7 無料をタッチするとダウンロードが始まります。
- 8 「地図を開く」が表示されたらダウンロード完了です。  
\*ダウンロードした地図の範囲外にいる場合、現在地は表示されません。



山北町の地図